





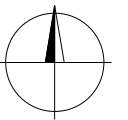





# LEGENDA

-  HRANICE ŘEŠENÉHO ÚZEMÍ
-  HRANICE PLOCHY ÚZEMNÍ STUDIE DLE ÚPD
-  NAVRŽENÁ PARCELACE - PLOCHY BYDLENÍ
-  BYDLENÍ - SOUKROMÉ ZAHRADY
-  VEŘEJNÁ ZELEŇ
-  STÁVAJÍCÍ MÍSTNÍ KOMUNIKACE
-  PŘEDPOKLÁDANÉ POLOHY VJEZDŮ NA POZEMEK
-  POČET NAVRŽENÝCH PARCEL PRO RD + VÝMĚRA
-  PILÍŘ PRO PŘÍPOJKY ROZVODŮ
-  ULIČNÍ ČÁRA
-  STAVEBNÍ ČÁRA
-  III. ZÓNA CHKO TŘEBOŇSKO
-  BIOSFÉRICKÁ REZERVACE UNESCO  
• CHKO TŘEBOŇSKO
-  • UZEMÍ S ARCHEOLOGICKÝMI NÁLEZY



VED. PROJEKTANT	ZODP. PROJEKTANT	KRESLIL	KONTROLOVAL	Projektový atelier AD <small>Ing. arch. Jaroslav Daněk, Husova 4, C. Budejovice, 370 01 IČ 10269894, tel. 387 311 238, mobil 605 277 998</small>	
Ing.arch.J.Daněk	Ing.arch.J.Daněk	Ing.arch.F.Daněk			
INVESTOR	Wegenkittl Jindřich			FORMÁT	2xA4
MÍSTO STAVBY	Obec Spolí			DATUM	01/2021
NÁZEV STAVBY	<b>ÚZEMNÍ STUDIE LIBÍN</b> Lokalita – Z29			STUPEŇ PD	Územní studie
				MĚŘITKO	1:1000
				Č. ZAKÁZKY	8_2020
				ARCHIVNÍ Č.	
VÝKRES	PROSTOROVÁ REGULACE			ČÍS. KOPIE	ČÍS. VÝKRESU 3